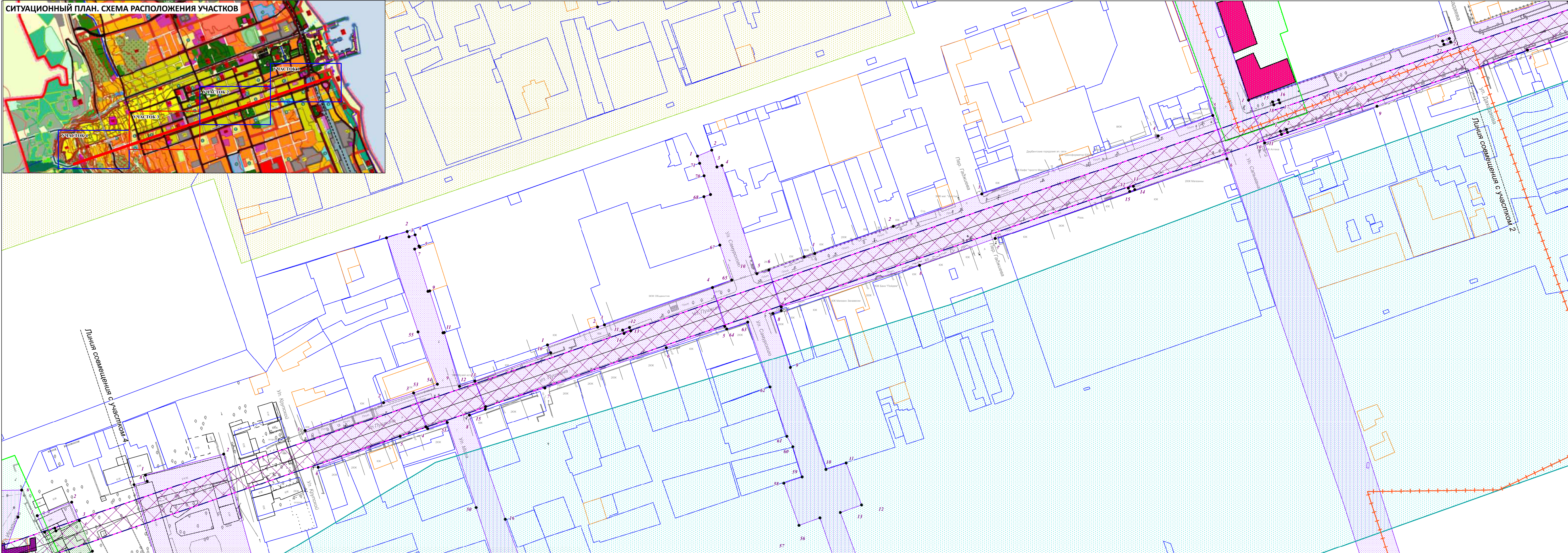
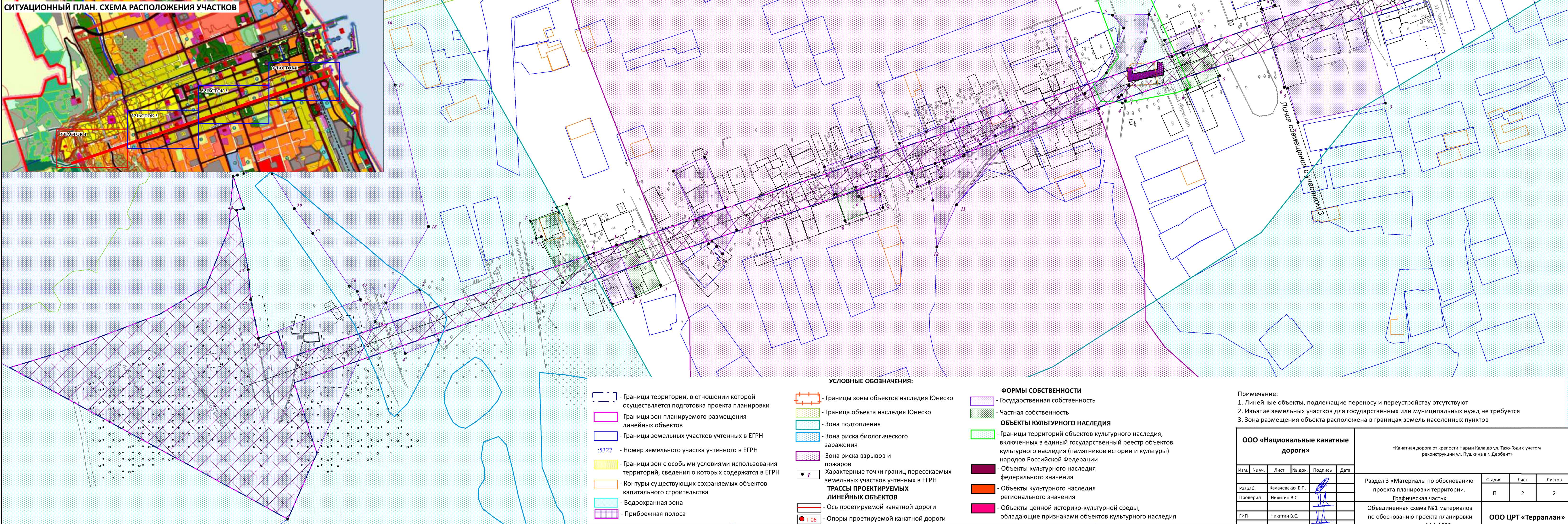


СИТУАЦИОННЫЙ ПЛАН. СХЕМА РАСПОЛОЖЕНИЯ УЧАСТКОВ






СИТУАЦИОННЫЙ ПЛАН. СХЕМА РАСПОЛОЖЕНИЯ УЧАСТКОВ



- УСЛОВНЫЕ ОБОЗНАЧЕНИЯ:
- Границы территории, в отношении которой осуществляется подготовка проекта планировки
 - Границы зон планируемого размещения линейных объектов
 - Границы земельных участков учтенных в ЕГРН
 - :5327 - Номер земельного участка учтенного в ЕГРН
 - Границы зон с особыми условиями использования территорий, сведения о которых содержатся в ЕГРН
 - Контуры существующих сохраняемых объектов капитального строительства
 - Водоохранная зона
 - Прибрежная полоса
 - Границы зоны объектов наследия Юнеско
 - Граница объекта наследия Юнеско
 - Зона подтопления
 - Зона риска биологического заражения
 - Зона риска взрывов и пожаров
 - Характерные точки границ пересекаемых земельных участков учтенных в ЕГРН
 - ТРАССЫ ПРОЕКТИРУЕМЫХ ЛИНЕЙНЫХ ОБЪЕКТОВ
 - Ось проектируемой канатной дороги
 - Т.06 - Опоры проектируемой канатной дороги
 - Государственная собственность
 - Частная собственность
 - ОБЪЕКТЫ КУЛЬТУРНОГО НАСЛЕДИЯ
 - Границы территорий объектов культурного наследия, включенных в единый государственный реестр объектов культурного наследия (памятников истории и культуры) народов Российской Федерации
 - Объекты культурного наследия федерального значения
 - Объекты культурного наследия регионального значения
 - Объекты ценной историко-культурной среды, обладающие признаками объектов культурного наследия

Примечание:
1. Линейные объекты, подлежащие переносу и переустройству отсутствуют
2. Изъятие земельных участков для государственных или муниципальных нужд не требуется
3. Зона размещения объекта расположена в границах земель населенных пунктов

ООО «Национальные канатные дороги»					«Канатная дорога от крепости Нарын Кала до ул. Тахо-Годи с учетом реконструкции ул. Пушкина в г. Дербент»				
Изм.	№ уч.	Лист	№ док.	Подпись	Дата				
Разраб.	Калачевская Е.П.					Раздел 3 «Материалы по обоснованию проекта планировки территории. Графическая часть»	Стадия	Лист	Листов
Проверил	Никитин В.С.						П	2	2
ГИП	Никитин В.С.					Объединенная схема №1 материалов по обоснованию проекта планировки территории М 1:1000	ООО ЦРТ «Терраплан»		